

# LE BEUGNON

*Vous découvrirez au cours de ce circuit :*

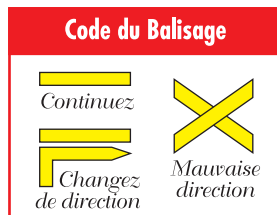
- **l'église Saint-Maurice ;**
- **la vallée du ruisseau de la Fontaine au Loup ;**
- **les nombreux points de vue sur le versant sud-Gâtine ;**
- **le village de la Fazilière et son circuit de la vannerie.**

**Le Rocher Chardon :** au nord ouest du Beugnon, le site révèle une roche particulière. Il s'agit d'une rhyolite qui se réduit en poussière talqueuse quand on l'écrase. Ce matériau volcanique s'est infiltré, au cours du plissement hercynien, à travers les schistes et les grès, d'où son aspect torturé. A certains endroits cette roche cède la place à une rocaille où se mêle une terre jaunâtre qui renferme un infime pourcentage d'or. On retrouve encore, aux alentours du lieu-dit du Château Chardon, des **orières creusés** par les romains. C'est là que l'historien Bélisaire Ledain situe un camp romain à proximité du chemin des Chaussées.

*Bonne randonnée...*



Balisage blanc et rouge :  
GR® - grande randonnée



- © Comité Départemental des Deux-Sèvres de la Randonnée Pédestre [deux-sevres.ffrandonnee.fr](http://deux-sevres.ffrandonnee.fr)
- Comité Départemental de Tourisme en Deux-Sèvres [www.tourisme-deux-sevres.com](http://www.tourisme-deux-sevres.com)  
Tél. 05 49 77 87 79

*Cette fiche est éditée par le Conseil Général des Deux-Sèvres en conformité avec les dispositions de la charte qualité "Randonnée en Deux-Sèvres".*  
Tél. 05 49 06 77 65

# LE BEUGNON



## Le ruisseau de la Fontaine au Loup

*De la vallée verdoyante de la Fontaine au Loup aux croupes adoucies des collines, ce circuit offre une palette des plus beaux paysages de Gâtine.*

**Accès :** 8 km au sud-ouest de Secondigny,  
5 km au nord de Fenioux


●  
**Départ :** place de l'église

●  
**Distance :** 12 km

●  
**Durée :** 3 h

●  
**Balisage :** jaune

**Rando** pédestre  
en Deux-Sèvres

 **L'église Saint-Maurice, fin du XIX<sup>e</sup> siècle, a remplacé la primitive église romane qui dominait la fontaine de la Louve. Élégante, elle est surmontée d'un fin clocher, visible de tous les environs. L'origine du nom Le Beugnon est controversée. En latin, "bégniga onda" signifie onde bienfaitante ou onde bénie. La toponymie indiquerait le "domaine de Buni", de l'ancien Bunionem dont le suffixe latin "onem" dénote toujours la présence d'une villa gallo-romaine. Buni est un nom d'origine germanique. Au XII<sup>e</sup> siècle le lieu portait le nom d'Éclésia (église) Daubeugnon.**

Face à l'église, prendre la venelle entre l'église et le cimetière puis tourner à droite. Après la mairie, descendre dans la vallée par le **Chemin des Randonneurs** (GR® 364) et tourner à droite avant la passerelle.

 L'itinéraire traverse deux fois le **ruisseau de la Fontaine au Loup** encaissé dans les schistes du versant Sud-Gâtine, montant près de **la Folie** puis restant en contrebas de **la Combe** (du gaulois "cumba" veut dire vallée).

 Le panoramique entre **la Folie** et **la Drouitière**.

 L'itinéraire entre **la Combe** et **les Petites**

**Raymondières** est de qualité exceptionnelle. Au début, il est large,

agrémenté des senteurs de buis, ombragé puis dégagé au-dessus des prés.

Il chemine ensuite au pied d'un coteau boisé de chênes et de frênes élancés pour se terminer entre de vieux frênes têtards.

**Le Moulin Neuf** est privé. Le randonneur devra respecter chicanes et échaliers mis en place par commodité et pour la tranquillité des troupeaux.

*Dans la région, les fontaines ou sources sont, souvent, à l'origine d'un habitat dispersé. Elles sont souvent aménagées avec un rebord et un toit en voûte. Elles pouvaient être réputées pour leur pouvoir de guérison.*

 Vue sur le village de **Froidefond**.

*Le nom de la métairie de **Froidefond** -source froide-, qui appartenait à la puissante abbaye de l'Absie, indique l'importance des fontaines. Le nom du village du Plessis, situé dans un vallon, indique*

*qu'il s'agit d'un vieil ensemble de fermes défendu par un enclos de branches entrelacées (de plessier, tresser). Le randonneur peut encore trouver des clôtures faites de*


*branches plessées. Les tiges de noisetiers ou de châtaigniers étaient courbées après un léger coup de serpe.*


*L'usage en était fort courant en Gâtine.*


*Les paysans disaient "faire les palisses", palisses désignant les haies.*

 Après **la Petite Bonnière**, aire de pique-nique.

 **Le logis de La Bonnière** conserve quelques vestiges Renaissance, il aurait accueilli la nièce du cardinal de Mazarin.

 Après le logis de la Bonnière, le parcours en balcon offre de vastes panoramas sur le versant **sud-Gâtine**.

 Le chemin, à l'entrée du bois, laisse le **village de la Lucetière** sur la gauche, rejoint le **village de la Boule** (village des bouleaux) et arrive à la D128.

 L'itinéraire contourne le **village de la Fazilière**, permettant une découverte en boucle du site et de ses rues typiques.

 Une aire de pique-nique est aménagée dans le vallon.

Il existe aussi un circuit de la vannerie (flèches rouges) qui conduit le visiteur du châtaignier au panier.

*Le village de la Fazilière, construit sur des rochers de schistes, a été fondé par une tribu de gitans (vanniers par tradition) qui furent mis en résidence surveillée. Il abrita jusqu'à 80 ouvriers vanniers qui utilisaient les "tresses" obtenues en fendant les perches des taillis de châtaigniers. Ces vanniers fournissaient les pêcheurs de sardines des ports de l'Atlantique, notamment de Saint-Gilles-Croix-de-Vie.*

Après **Tout-y-Faut**, à gauche, ruines d'un ancien moulin à vent. En suivant le GR® 364 vers l'est, en lisière du **bois Marot**, on revient au Beugnon

*Les bois de taillis de châtaigniers, divisés en parcelles, sont coupés à blanc, donc entièrement, tous les vingt ans environ. Des cépées vigoureuses rejouissent des souches.*

